

La cartografia?

Una questione di punti di vista!



Prof. Valentina Felici
<http://felicidadistudiare.com>

Che cos' è una carta geografica?

È una rappresentazione

 **approssimata**

 **ridotta**

 **simbolica**

della superficie terrestre

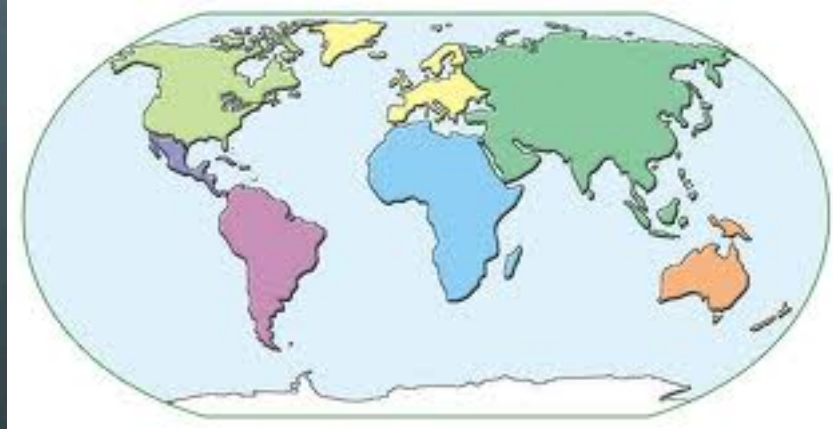
Dal mappamondo ...

- 🌐 La rappresentazione **più fedele** della superficie terrestre è il mappamondo

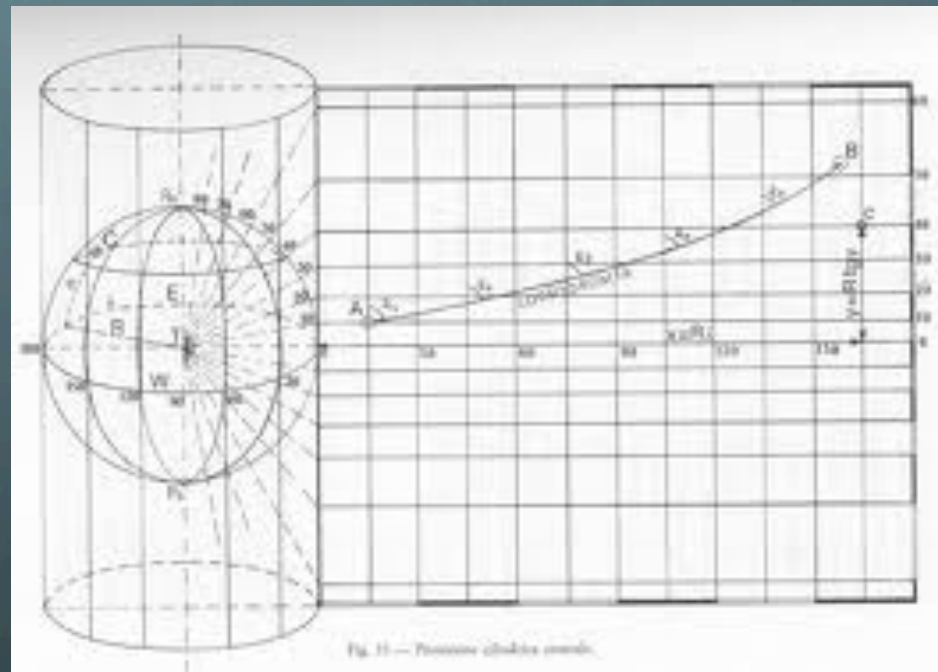


... al planisfero

- 🌐 per fare confronti e vedere tutta superficie terrestre nel suo insieme, bisogna **proiettarla su un piano**



Proiezione



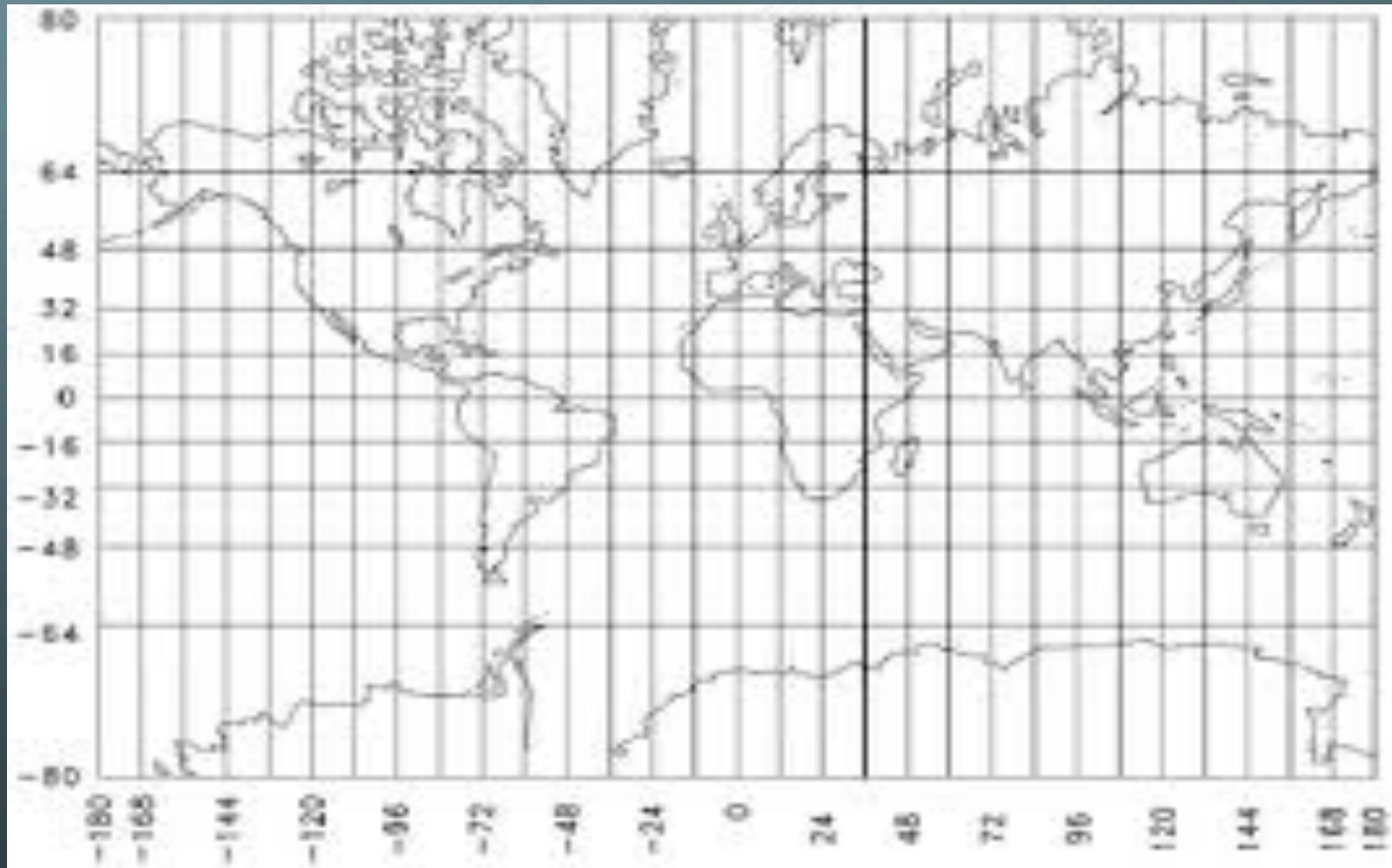
Carta di Mercatore

Nel **1569** il cartografo fiammingo **Mercatore** disegna un planisfero che diventa uno strumento fondamentale per la navigazione

Nella Carta di Mercatore:

- l' **Europa** è **al centro** del mondo
- La linea dell' **equatore** è spostata **più in basso**
- Le **aree** dell' emisfero **Nord** risultano **più grandi** di quelle dell' emisfero Sud

Proiezione di Mercatore



Carta di Peters

Nel **1973** lo storico tedesco **Arno Peters** supera l'impostazione tradizionale eurocentrica e realizza una carta con la corretta proporzione tra le aree

La Carta di Peters ha i seguenti vantaggi:

- fedeltà della **superficie**
- fedeltà della **posizione**
- fedeltà dell'**asse**
- **totalità**
- **regolarità** nella distribuzione degli errori

Proiezione di Peters

(proiezione secondo aree equivalenti)



Il “giro del mondo” in un planisfero

La rappresentazione del
mondo è...

**una questione di punti di
vista!**

Il mondo visto dall' America



Il mondo visto dall' Asia



Il mondo visto dall'Australia



Per approfondimenti

La Carta di Peters è distribuita
dall' ASAL, un' ONG che si
occupa di cooperazione e
sviluppo

www.asalong.org